



Ίδρυμα Κωνσταντίνος Κ. Μητσοτάκης

Διαδρομή στη Νεοελληνική Πολιτική Ιστορία

## ΣΥΝΕΝΤΕΥΞΗ ΤΥΠΟΥ

5 Δεκεμβρίου 2017





*“Η Ιστορία δεν είναι απλώς η μνήμη του παρελθόντος.  
Ερμηνεύει το παρόν και στοχεύει το μέλλον”.*

Κωνσταντίνος Μητσοτάκης  
(1918 - 2017)

## ● Το όραμα του Κωνσταντίνου Μητσοτάκη για το ΙΚΜ

Ο Κωνσταντίνος Μητσοτάκης θεωρούσε εξαιρετικά κρίσιμο τον ρόλο της μελέτης της ιστορίας.

Πίστευε ότι η ιστορική γνώση μπορεί να βοηθήσει τα Έθνη και τους Λαούς να χαράξουν την πορεία τους στο μέλλον, χωρίς να επαναλάβουν τα λάθη του παρελθόντος.

# ● Το όραμα του Κωνσταντίνου Μητσοτάκη για το ΙΚΜ

Η ιστορία του ίδιου του Κωνσταντίνου Μητσοτάκη συνδέεται άρρηκτα με την ιστορία της σύγχρονης Ελλάδας.

Μάρτυρας, αλλά και πρωταγωνιστής σε μερικά από τα σημαντικότερα γεγονότα της σύγχρονης ελληνικής ιστορίας, εξέφρασε την επιθυμία να δημιουργηθεί ένα Ίδρυμα που θα συγκέντρωνε το πλούσιο ιστορικό του αρχείο.

Δεν τον απασχολούσε η υστεροφημία του.

Στόχος του ήταν οι επόμενες γενιές να μάθουν, να κατανοήσουν και να σχηματίσουν τη δική τους άποψη γύρω από τα γεγονότα της συγκεκριμένης περιόδου.



# ● Λίγα λόγια για το ΙΚΜ Ταυτότητα

Το Ίδρυμα Κ. Κωνσταντίνος Μητσοτάκης συστάθηκε το 2001 ως Κοινωφελής, Μη Κερδοσκοπικός Πολιτιστικός Οργανισμός.

- Σκοπός του είναι η **συστηματική μελέτη και έρευνα** της ζωής και του έργου του Κωνσταντίνου Μητσοτάκη ως πνευματικού ανθρώπου και πολιτικού άνδρα.
- Αντικείμενό του αποτελεί η **έρευνα και μελέτη της πολιτικής, κοινωνικής και οικονομικής ιστορίας της Ελλάδας** από την περίοδο της δεκαετίας του '40 και μετέπειτα, στην οποία είχε ενεργό συμμετοχή ο Κωνσταντίνος Μητσοτάκης.
- Διαφυλάσσει και διαχειρίζεται το **προσωπικό αρχείο** του Κωνσταντίνου Μητσοτάκη.
- Εμπλουτίζει το αρχείο του Κωνσταντίνου Μητσοτάκη με την **απόκτηση νέου υλικού** καθώς και περαιτέρω **προφορικών μαρτυριών**. Μέσω **διαδοχικών προγραμμάτων ψηφιοποιήσεων**, επί σειρά ετών, μια διαρκώς αυξανόμενη ποσότητα τεκμηρίων **διατίθεται ελεύθερα** στους ιστορικούς αναλυτές και στους πολίτες.
- Διαχειρίζεται την υπάρχουσα **βιβλιοθήκη** του, η οποία περιλαμβάνει εκδόσεις στους τομείς των **Πολιτικών Επιστημών, της Ιστορίας, των Διεθνών Σχέσεων και της Οικονομίας** και είναι μια από τις πιο οργανωμένες στην Ελλάδα.
- Αναπτύσσει **εκδοτική δραστηριότητα**.
- Διοργανώνει **συνέδρια και σεμινάρια**, που σχετίζονται με τους σκοπούς του Ιδρύματος.
- Απονέμει **βραβεία** σε συγγραφικά και οπτικοακουστικά έργα που αναφέρονται στη ζωή και την δράση του Κωνσταντίνου Κ. Μητσοτάκη.




# ● Λίγα λόγια για το ΙΚΜ

## Δραστηριότητα - Εκδηλώσεις

2003

Έκθεση  
φωτογραφίας στα  
Χανιά

«Η ζωή και το έργο  
του Κωνσταντίνου  
Κ. Μητσοτάκη»



2005

Ίδρυση έδρας προς  
τιμήν του  
Κωνσταντίνου  
Μητσοτάκη στο  
πανεπιστήμιο  
Stanford των ΗΠΑ



2006

Α' Συνέδριο ΙΚΜ

«Οι εκλογές του  
1946: Σταθμός στην  
πολιτική ιστορία της  
σύγχρονης Ελλάδας»



2008

Β' Συνέδριο ΙΚΜ

«Από τον Ανένδοτο  
στη Δικτατορία»



# ○ Ο Κωνσταντίνος Μητσοτάκης & το Περιβάλλον

Ο Κωνσταντίνος Μητσοτάκης εκτός από σπουδαίος **πολιτικός άνδρας**

υπήρξε ένας άνθρωπος με **διορατικότητα,**

ένας ηγέτης που πολύ πριν από τη σημερινή εποχή, είχε **αντιληφθεί**

και είχε **επισημάνει** την τεράστια **σημασία του Περιβάλλοντος**

και της **προστασίας** του.





# ● Ο Κωνσταντίνος Μητσοτάκης για το Περιβάλλον

*“Ένα ακόμα μεγάλο αναπτυξιακό έργο που έχω στη καρδιά μου είναι οι ορεινοί όγκοι της Κρήτης... Να σώσουμε τα Λευκά Όρη. Να ξαναγίνουν πράσινα μετά από 50, 100 χρόνια για τα εγγόνια μας, για τα δισέγγονά μας.”*

Ομιλία Κ. Μητσοτάκη στο Ηράκλειο Κρήτης, 4/3/1994



*“Στις πολλές δεκαετίες στις οποίες συμμετείχα στην πολιτική ζωή της Κρήτης μπόρεσα να βοηθήσω ουσιαστικά την ανάπτυξη της Κρήτης. Ο δρόμος όμως που μας απομένει είναι ακόμα μακρύς. Στα επόμενα χρόνια αυτό που πρέπει προπαντός να προστατεύσουμε και να σεβαστούμε είναι το φυσικό μας περιβάλλον. Τα βουνά μας και τις θάλασσές μας.”*

Εκδήλωση Δήμου Χανίων στο Μεγάλο Αρσενάλι - Ομιλία Κ. Μητσοτάκη, 18/10/2003





# ● Το περιβάλλον στο κέντρο, όχι μόνο στα λόγια, αλλά στην πράξη

## Εθνικός Δρυμός «Φαράγγι της Σαμαριάς»

- Δεκαετία 1950: ο Κ. Μητσοτάκης προωθεί την ιδέα ανακήρυξης του φαραγγιού της Σαμαριάς ως εθνικού δρυμού, ιδέα η οποία υλοποιείται εν τέλει το 1962 με το ΒΔ 781/20 Νοεμβρίου 1962.
- 1964: Επί κυβερνήσεως της Ενώσεως Κέντρου με υπουργό Οικονομικών τον Κ. Μητσοτάκη το φαράγγι της Σαμαριάς επανοριοθετείται με το ΒΔ 74/15 Φεβρουαρίου 1964.
- 1966: Επί κυβερνήσεως Σ. Στεφανόπουλου και υπουργό Συντονισμού τον Κ. Μητσοτάκη εγκρίνεται μελέτη για τον εθνικό δρυμό «Φαράγγι της Σαμαριάς» στις 9 Δεκεμβρίου 1966.
- 1980: Απονομή του Διπλώματος των Εθνικών Δρυμών της Ευρώπης, του Συμβουλίου της Ευρώπης, στο φαράγγι της Σαμαριάς στις 18 Απριλίου 1980.

## Μ.Α.Ι.Χ.

- 1962: Ίδρυση του Διεθνούς Κέντρου Ανώτατων Μεσογειακών Γεωπονικών Σπουδών στο Παρίσι στις 21/5/1962.
- 1964: Κυρώνεται η πολυμερής σύμβαση που υπογράφηκε στο Παρίσι στις 21/5/1962 με το ΝΔ 4443/12 Νοεμβρίου 1964 «περί ιδρύσεως Διεθνούς Κέντρου Ανωτάτων Μεσογειακών Γεωπονικών Σπουδών». Ανάμεσα στα μέλη του υπουργικού συμβουλίου που υπογράφουν το Νομοθετικό Διάταγμα είναι ο Κ. Μητσοτάκης.

## Ε4

- 1991 - 1993: η Γενική Γραμματεία Αθλητισμού και η Περιφέρεια Κρήτης με φορέα υλοποίησης την Ελληνική Ομοσπονδία Ορειβατικών Συλλόγων και χρηματοδότηση από το Π.Δ.Ε. προχώρησαν στην επέκταση του Ευρωπαϊκού μονοπατιού Ε4 στην Κρήτη. Το έργο ολοκληρώθηκε το 1993.



**Ο Κωνσταντίνος Μητσοτάκης είχε βρει  
τον δικό του «Όλυμπο»... στα Λευκά Όρη  
της Κρήτης**





# ● Η τελευταία επιθυμία του Κωνσταντίνου Μητσοτάκη

Αντί στεφάνου, οι δωρεές εις μνήμην του συγκεντρώθηκαν από τρείς περιβαλλοντικές οργανώσεις.



ΕΛΛΗΝΙΚΗ ΕΤΑΙΡΕΙΑ  
Περιβάλλοντος και Πολιτισμού



Προστασία  
της Φύσης

ΕΛΛΗΝΙΚΗ ΕΤΑΙΡΙΑ ΠΡΟΣΤΑΣΙΑΣ ΤΗΣ ΦΥΣΗΣ





- Συγκεντρώθηκαν συνολικά

**€215.000**

● Με έναν μεγάλο στόχο

Να αναγεννηθούν  
τα Λευκά Όρη





# ● Λευκά Όρη: Αντιμέτωποι με την περιβαλλοντική υποβάθμιση

Σήμερα το φυσικό τοπίο των Λευκών Ορέων έχει υποστεί σημαντικές αλλοιώσεις, ενώ η ενδημική βλάστηση απειλείται σοβαρά.


Οι βασικότερες αιτίες της περιβαλλοντικής υποβάθμισης που συντελείται σήμερα είναι:



Οι κλιματικοί παράγοντες



Οι διαδοχικές πυρκαγιές



Η έντονη και ανεξέλεγκτη  
βόσκηση



---

○ Αναλαμβάνουμε δράση

---

---

- Μέσα από  
μια μεγάλη πρωτοβουλία

---

- Ένα μεγάλο έργο για το Περιβάλλον,  
μια πολύτιμη παρακαταθήκη για την Κρήτη

## ΔΙΑΔΡΟΜΗ ΚΩΝΣΤΑΝΤΙΝΟΥ ΜΗΤΣΟΤΑΚΗ

Μια πρότυπη Οικολογική Δράση από το Κρητικό στο Λιβυκό Πέλαγος,  
μέσα από τα Λευκά Όρη.

Το ΙΚΜ αναλαμβάνει μια μεγάλη πρωτοβουλία πραγματοποιώντας την επιθυμία του Κωνσταντίνου Μητσοτάκη για την αποκατάσταση και ανάδειξη του φυσικού πλούτου των Λευκών Ορέων.



## ● Η συνεργασία

Τρεις από τις μεγαλύτερες περιβαλλοντικές οργανώσεις στην Ελλάδα ενώνουν τις δυνάμεις τους στο πλαίσιο της υλοποίησης ενός σημαντικού έργου.



ΕΛΛΗΝΙΚΗ ΕΤΑΙΡΕΙΑ  
Περιβάλλοντος και Πολιτισμού



Προστασία  
της Φύσης

ΕΛΛΗΝΙΚΗ ΕΤΑΙΡΙΑ ΠΡΟΣΤΑΣΙΑΣ ΤΗΣ ΦΥΣΗΣ



- Φορείς με πολύτιμο και αναγνωρισμένο έργο
- Τεράστια τεχνογνωσία και εξειδίκευση σε θέματα περιβάλλοντος



*“Αυτό που χρειάζεται η φύση  
είναι...*

*να την διευκολύνουμε”*

*Κωνσταντίνος Μησοτάκης*



## ● Το έργο

### Προστασία, Αποκατάσταση & Ανάδειξη Φυσικού Περιβάλλοντος Λευκών Ορέων

Το έργο αποτελεί μια μεγάλη προσπάθεια ολιστικής αντιμετώπισης του προβλήματος που παρουσιάζεται σήμερα στο φυσικό περιβάλλον της Δυτικής Κρήτης, λαμβάνοντας υπόψη τα ιδιαίτερα οικονομικά, κοινωνικά και πολιτιστικά χαρακτηριστικά της περιοχής.



## ● Οι άξονες

Το έργο σχεδιάστηκε  
σε 3 βασικούς  
άξονες:

1

Δημιουργία Δικτύου Μονοπατιών

2

Δημιουργία Βοτανικού Κήπου  
Φαρμακευτικών - Αρωματικών  
Φυτών

3

Πρότυπη Οικολογική  
Αποκατάσταση σε Περιοχή των  
Λευκών Ορέων

---

○ Το έργο

# Δημιουργία Δικτύου Μονοπατιών

---



# ● Δημιουργία Δικτύου Μονοπατιών

Φορέας Υλοποίησης



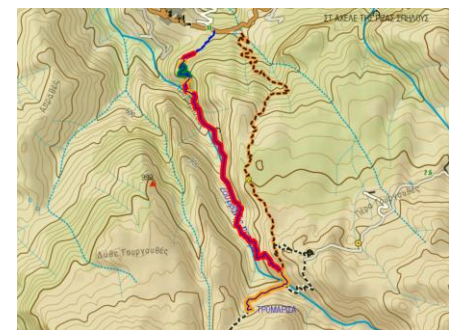
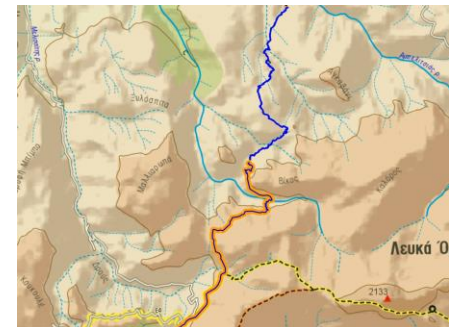
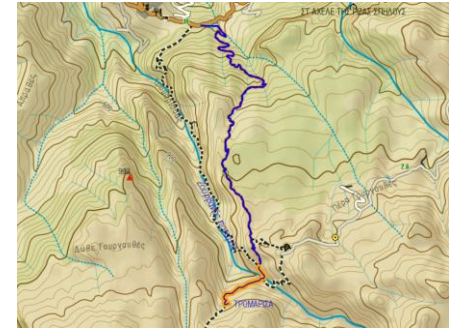
ΕΛΛΗΝΙΚΗ ΕΤΑΙΡΕΙΑ  
Περιβάλλοντος και Πολιτισμού

Το ΙΚΜ ανέθεσε στην ΕΛΛΗΝΙΚΗ ΕΤΑΙΡΕΙΑ Περιβάλλοντος και Πολιτισμού τη Μελέτη ενός πεζοπορικού δικτύου στην περιοχή που περικλείεται ανάμεσα στις θέσεις Μονή Αγίας Κυριακής, Θέρισο, Ζούρβα, πηγή Τρομάρισα και διάσελο Ποριά.

- Η Μελέτη προτείνει ενέργειες σήμανσης, συντήρησης και αποκατάστασης μονοπατιών που βρίσκονται στα Λευκά Όρη όπως: εκθαμνώσεις/κλαδεύσεις, απομάκρυνση φερτών υλικών, κατασκευές σκαλοπατιών και στηριγμάτων, τοποθέτηση πινακίδων.
- Δημιουργία Δικτύου Μονοπατιών Λευκών Ορέων.
- Μέσα από την υλοποίηση των προτεινόμενων παρεμβάσεων, αυξάνεται η ασφάλεια για τους επισκέπτες και αναδεικνύεται η περιοχή των Λευκών Ορέων σε διεθνές κέντρο περιπατητικού τουρισμού.

# ● Δημιουργία Δικτύου Μονοπατιών Ιστορικές Διαδρομές & Δρόμοι του Μέλλοντος

- Το δίκτυο των μονοπατιών περιλαμβάνει διαδρομές στις περιοχές του Θερίσου και της Τρομάρισσας, όπου στις 7 Νοεμβρίου 1943 και στις 15 Σεπτεμβρίου 1944 αντίστοιχα υπεγράφησαν οι ομώνυμες συμφωνίες, μετά από πρωτοβουλία του Κωνσταντίνου Μητσοτάκη.
  - Οι δύο αυτές συμφωνίες έμελλε να προστατεύσουν την Κρήτη από την αιματοχυσία του εμφυλίου πολέμου και να καλλιεργήσουν ένα πρωτοφανές για την εποχή κλίμα αμοιβαίου σεβασμού και συνεννόησης μεταξύ των κυριότερων αντιστασιακών οργανώσεων της Κρήτης.
- 
- 74 χρόνια μετά, οι δύο περιοχές γίνονται ξανά σύμβολο ενότητας.
  - Τα μονοπάτια τους υπενθυμίζουν την ενιαία ιστορική διαδρομή του λαού της Κρήτης και την ανάγκη για συνεργασία.







Πάτμος



Αρκαδία  
Menalon Trail



ΕΛΛΗΝΙΚΗ ΕΤΑΙΡΕΙΑ  
Περιβάλλοντος και Πολιτισμού



Μαραθώνας



# Μονοπάτια Πολιτισμού



Θράκη



Σίκινος



Αίγινα



Μικρές Κυκλάδες



Ορεινή Κορινθία



## ➤ Δίκτυο 15 διαδρομών

➤ Συνολικό μήκος: **58 χλμ**

➤ Η σήμανση περιλαμβάνει:

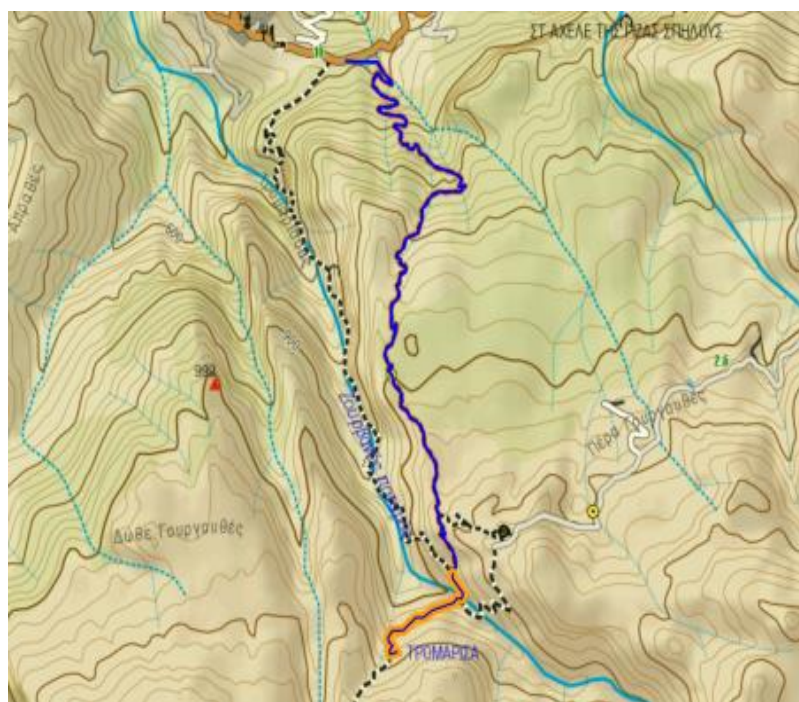
- 5 κεντρικές πινακίδες
- 12 πινακίδες διαδρομής
- 77 πινακίδες κατεύθυνσης
- 2050 επιβεβαιωτικά σημάδια

➤ Δίγλωσσες πινακίδες

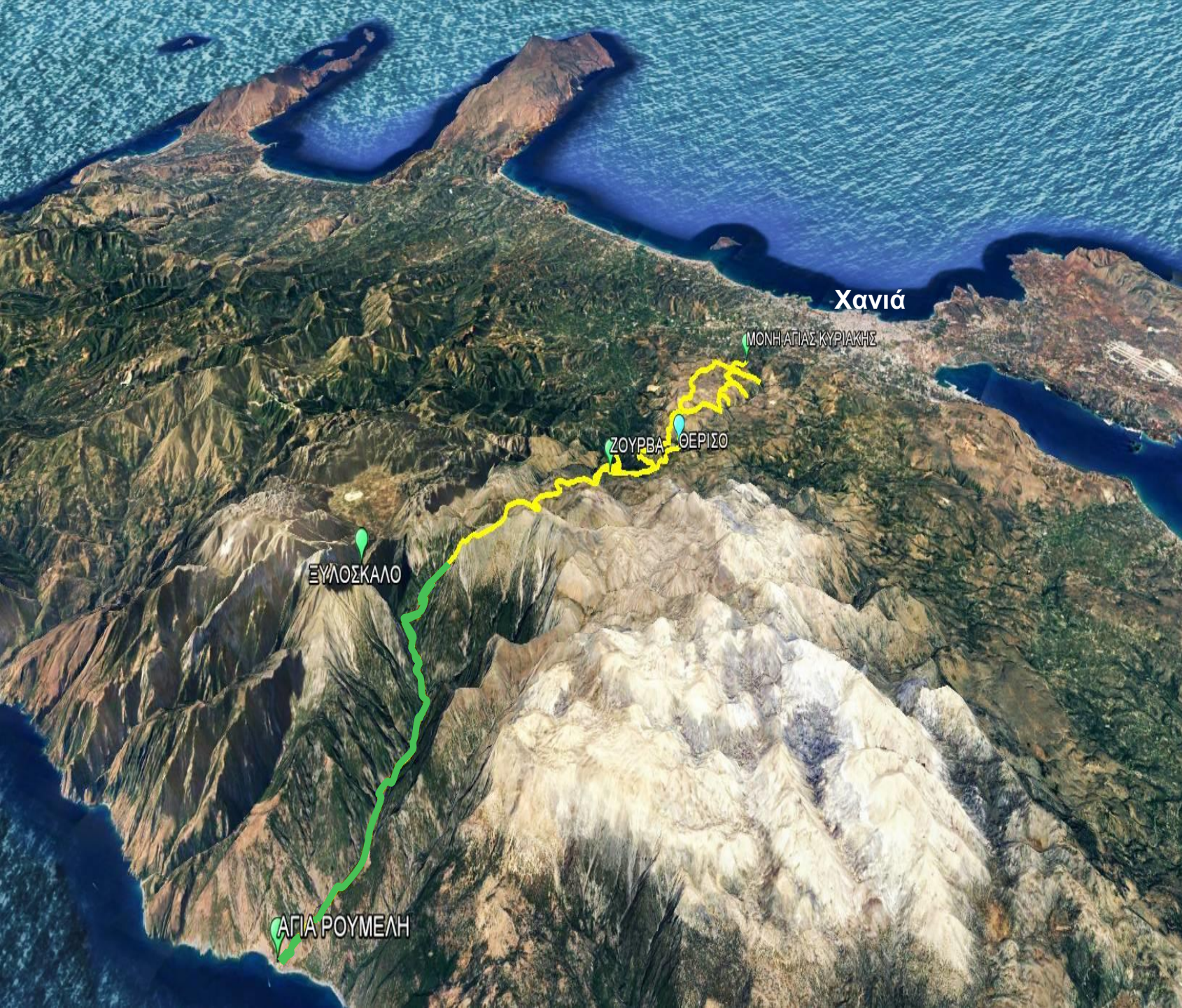
➤ Μεγαλύτερη διαδρομή: **7,7 χλμ.** (2ω 30'). Μικρότερη διαδρομή: **1.4 χλμ** (0ω 45')

➤ Οι εργασίες που θα γίνουν αφορούν σε **11 χλμ.** κλαδέματα/ εκθαμνώσεις και **15.3 χλμ** απομακρύνσεις φερτών υλικών

➤ Κλιμακωτό επίπεδο δυσκολίας

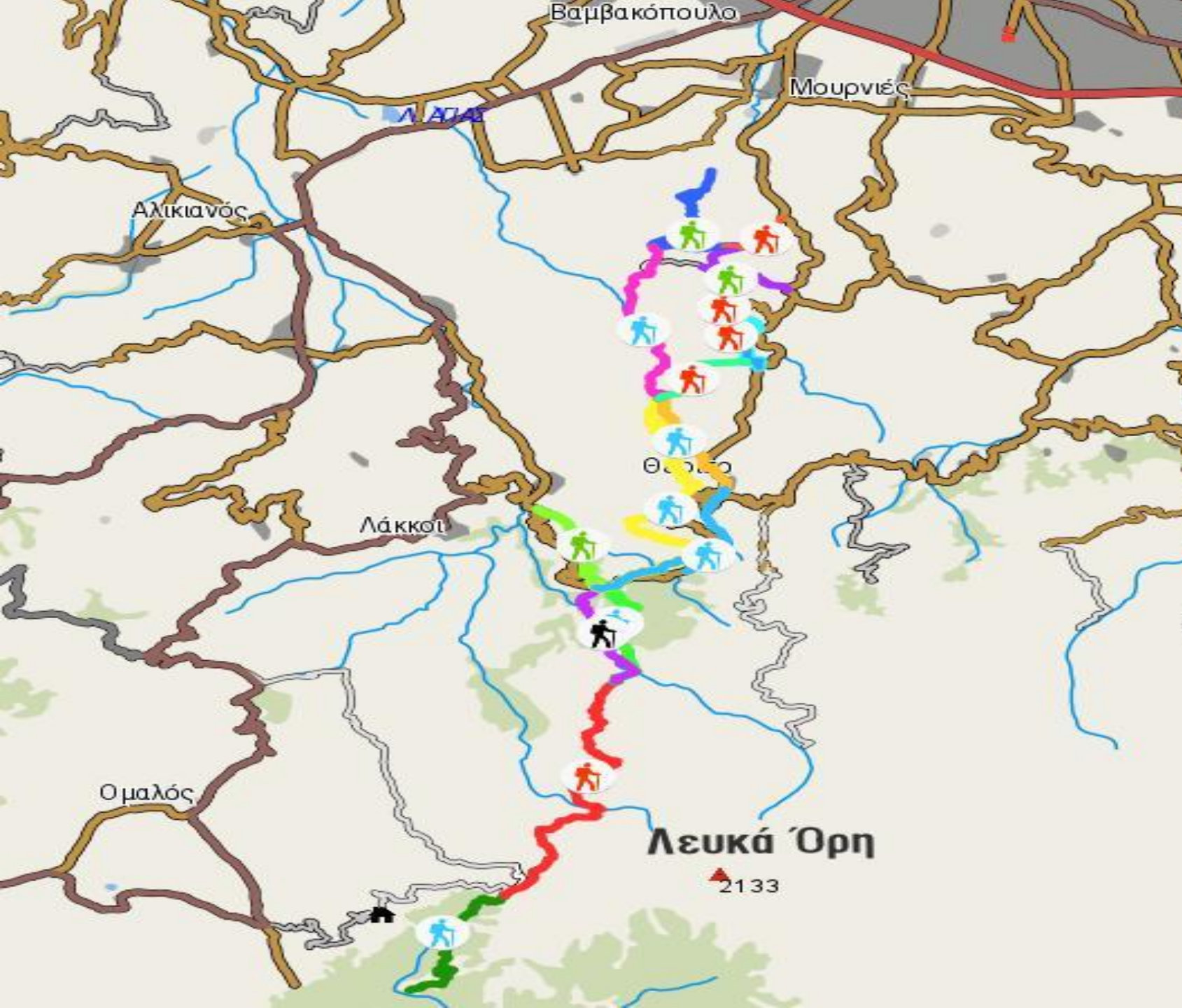






-  Μ. Αγίας Κυριακής-Τέμπλα
-  Φαράγγι Θερίσου-Τέμπλα
-  Διάσχιση Καμπιών 1
-  Διάσχιση Καμπιών 2
-  Φαράγγι Θερίσου 1
-  Φαράγγι Θερίσου 2
-  Θέρισσο-Καμπιά
-  Ζούρβα-Καμπιά
-  Θέρισσο-Ζούρβα
-  Μεσκλά-Ζούρβα
-  Ζούρβα-Τρομάρισα
-  Φαράγγι Τρομάρισσας
-  Τρομάρισα-Ποριά
-  Άγιος Νικόλαος-Ποριά





-  Μ. Αγίας Κυριακής-Τέμπλα
-  Φαράγγι Θερίσου-Τέμπλα
-  Διάσχιση Καμπιών 1
-  Διάσχιση Καμπιών 2
-  Φαράγγι Θερίσου 1
-  Φαράγγι Θερίσου 2
-  Θέρισσο-Καμπιά
-  Ζούρβα-Καμπιά
-  Θέρισσο-Ζούρβα
-  Μεσκλά-Ζούρβα
-  Ζούρβα-Τρομάρισα
-  Φαράγγι Τρομάρισσας
-  Τρομάρισα-Ποριά
-  Άγιος Νικόλαος-Ποριά



# Δημιουργία Δικτύου Μονοπατιών

Είμαστε βέβαιοι ότι:

- η δομή του δικτύου
- η ένταξη στο υπόλοιπο πεζοπορικό κεφάλαιο της Δυτικής Κρήτης
- η σωστή υλοποίηση
- η κατάλληλη προβολή

θα αναδείξουν το δίκτυο μονοπατιών σε υπόδειγμα για τη δημιουργία ενός μοντέλου ανάπτυξης φιλικού προς το περιβάλλον και τον πολιτισμό που θα αξιοποιεί τα τοπικά προϊόντα της περιοχής.

---

## ○ Το έργο

Δημιουργία Βοτανικού Κήπου  
Φαρμακευτικών - Αρωματικών Φυτών

σε συνεργασία με την Ιερά Μονή  
Μεταμορφώσεως Σωτήρος

---

# ● Δημιουργία Βοτανικού Κήπου Φαρμακευτικών - Αρωματικών Φυτών

Φορέας Υλοποίησης



Το ΙΚΜ ανέθεσε στην Ελληνική Εταιρεία Προστασίας της Φύσης τη Μελέτη και δημιουργία ενός Βοτανικού Κήπου που θα αναδείξει τα ιαματικά φυτά της Κρητικής Γης σε έκταση που ευγενικά παραχωρείται από την αδελφότητα της Χρυσοπηγής, σε έναν τόπο καθόλου τυχαίο: Βρίσκεται στην Ι.Μ. Μεταμορφώσεως Σωτήρος, επάνω από την Ι.Μ. Αγ. Κυριακής, θέση που αποτελεί την αφετηρία και τον 1<sup>ο</sup> σταθμό της διαδρομής φύσης στα Λευκά Όρη.



- Η Κρήτη είναι ιδιαίτερα πλούσια σε ιαματικά και αρωματικά φυτά, κάτι που ήταν πολύ γνωστό από την αρχαιότητα. Από την Μινωική εποχή, όχι μόνο συλλέγονταν από τη φύση, αλλά και καλλιεργούνταν αρκετά τέτοια είδη. Κατά τη ρωμαϊκή περίοδο, ο «επίσημος» προμηθευτής βοτάνων της Ρώμης ήταν η Κρήτη.
- Η χρήση αυτή συνεχίζεται αδιάλειπτα ως τις μέρες μας.
- Σκοπός, αυτή η γνώση να διασωθεί.




# Ιερά Μονή Μεταμορφώσεως Σωτήρος





# ● Δημιουργία Βοτανικού Κήπου Φαρμακευτικών - Αρωματικών Φυτών



Ο τριπλός χαρακτήρας του Βοτανικού Κήπου:

- Διασώζει το φυτικό γενετικό υλικό
- Χρησιμοποιείται ως χώρος εκπαίδευσης-μετάδοσης γνώσεων-ευαισθητοποίησης
- Μπορεί να χρησιμοποιηθεί ως χώρος βοτανικής έρευνας, ως χώρος δηλαδή για την προαγωγή της επιστήμης της φυτολογίας

**Ολοκληρωμένη Μελέτη σχετικά με τη διαμόρφωση, τη φύτευση, τη συντήρηση και την αειφορία του Βοτανικού Κήπου.**



# ● Δημιουργία Βοτανικού Κήπου Φαρμακευτικών - Αρωματικών Φυτών



Δημιουργία εκ νέου Βοτανικού Κήπου έκτασης ~ 1/2 στρέμματος  
Σε αυτόν θα διατηρηθούν πληθυσμοί από αυτοφυή βότανα και θα προστεθούν περί τα 20 διαφορετικά είδη φυτών.

Στην υπόλοιπη έκταση μεταξύ των Ι.Μ. Μεταμορφώσεως Σωτήρος και Αγ. Κυριακής

- Θα αναδειχθούν όλα τα ιαματικά είδη κατά μήκος των διαδρομών
- Θα αφαιρεθούν ξενικά είδη

**ΣΤΗΝ ΟΥΣΙΑ ΟΛΟΣ Ο ΧΩΡΟΣ ΘΑ ΧΡΗΣΙΜΟΠΟΙΕΙΤΑΙ ΩΣ ΒΟΤΑΝΙΚΟΣ ΚΗΠΟΣ**


*Cistus creticus*  
κν. αλαδανιά



*Hypericum hircinum*  
κν. τράγιο



*Thymbra capitata*  
κν. θύμος, θυμάρι





# ● Δημιουργία Βοτανικού Κήπου Φαρμακευτικών - Αρωματικών Φυτών

- Στα φυτά του Βοτανικού Κήπου και σε όλα τα αναδεικνυόμενα των διαδρομών θα τοποθετηθούν πινακίδες.
- Δυνατότητα των επισκεπτών να μαθαίνουν μέσω των **QR codes** πληροφορίες για κάθε φυτό, την εξάπλωση, τον βιότοπο, τις ιδιότητές του, τη χρήση του κατά την αρχαιότητα, τις παραδοσιακές και σύγχρονες χρήσεις του, την εμπλοκή του σε μύθους, στην ιστορία κ.ά.
- **Επιμόρφωση των μοναχών** που απασχολούνται στο άτυπο Κέντρο Περιβαλλοντικής Εκπαίδευσης, σε σχέση με τα προς φύτευση - ανάδειξη φυτά.

**Ο ΒΟΤΑΝΙΚΟΣ ΚΗΠΟΣ ΓΙΝΕΤΑΙ ΙΣΧΥΡΟ ΕΚΠΑΙΔΕΥΤΙΚΟ ΕΡΓΑΛΕΙΟ**

**ΑΞΙΟΠΟΙΗΣΙΜΟ ΑΠΟ ΑΠΛΟΥΣ ΕΠΙΣΚΕΠΤΕΣ ΚΑΙ ΣΧΟΛΕΙΑ**

---

## ○ Το έργο

Πρότυπη Οικολογική Αποκατάσταση  
σε Περιοχή των Λευκών Ορέων

---



# ● Πρότυπη Οικολογική Αποκατάσταση σε Περιοχή των Λευκών Ορέων

Φορέας Υλοποίησης

Το ΙΚΜ ανέθεσε στο **WWF Ελλάς** τη **Μελέτη για την οικολογική αποκατάσταση** έκτασης στα Λευκά Όρη της Κρήτης και την **υλοποίηση πρότυπης δράσης αναδάσωσης**.



- Υιοθετήθηκε μια **ολιστική προσέγγιση** για την **οικολογική αποκατάσταση του οικοσυστήματος και του τοπίου**.
- Στόχος είναι η **εξασφάλιση ενός υγιούς οικοσυστήματος, ανθεκτικού στις διάφορες απειλές που προέχονται από τον άνθρωπο και την κλιματική αλλαγή**.

Υπέρ του ΙΚΜ εκπονείται **μελέτη οικολογικής αποκατάστασης** της έκτασης στα Λευκά Όρη της Κρήτης με την **ευγενική προσφορά ομάδας επιστημόνων\***.

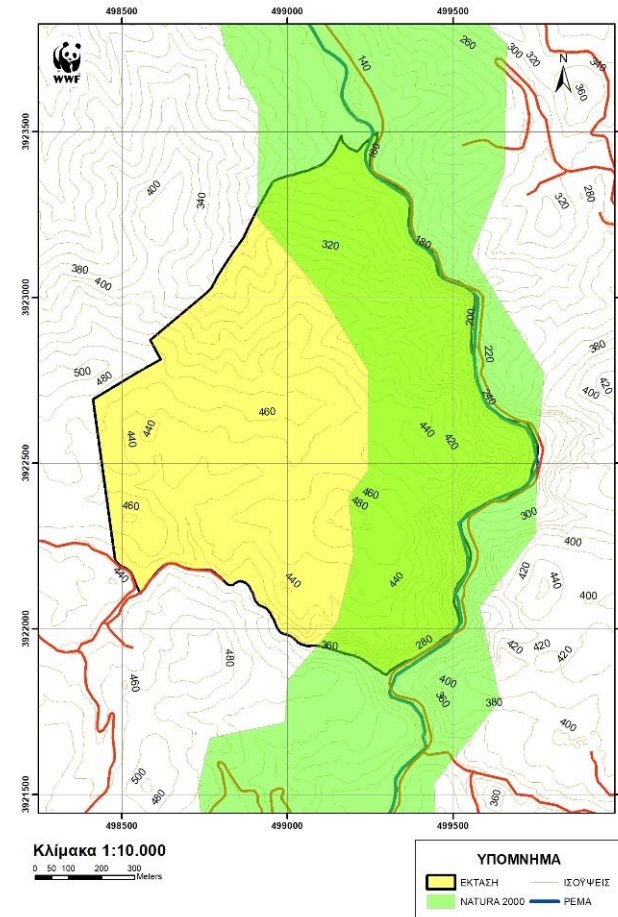
\* Η μελέτη αποκατάστασης εκπονείται με την ευγενική προσφορά των:  
Δρ. Βάρρα Γρηγόρη, Αναπληρωτής Καθηγητής, Εργαστήριο Γεωργικής Μηχανικής και Διαχείρισης Φυσικών Πόρων, ΤΕΙ Ηπείρου (Επιστημονικώς Υπεύθυνος)  
Καλόγρη Αναστάσιο, Msc Αγρονόμος & Τοπογράφος Μηχανικός Ε.Μ.Π.  
ΕΛΛΗΝΙΚΑ ΔΑΣΗ Ο.Ε., Εταιρεία Μελετών  
Δρ. Μαλλίνη Γεώργιο, Επίκουρος Καθηγητής, Εργαστήριο Δασικής Τηλεπισκόπησης και Γεωχωρικής Ανάλυσης, Δ.Π.Θ

# ● Πρότυπη Οικολογική Αποκατάσταση σε Περιοχή των Λευκών Ορέων

## Ενδεικτικές Παρεμβάσεις:

- Εντοπισμός βέλτιστων θέσεων φύτευσης / αποκατάστασης
- Αντιπυρική προστασία
- Διαχείριση βόσκησης
- Πρόσβαση - μονοπάτια
- Αναψυχή (π.χ. θέσεις θέας)

Πρότυπη αναδάσωση σε έκταση 25 στρεμμάτων



## Περιοχή του Θερίσου, Δημοτική Κοινότητα Χανίων

- Συνολική έκταση: 1.277 στρ.
- Έκταση NATURA 2000: 596 στρ. ή 46,7% της συνολικής έκτασης
- Υψόμετρο: 160-480 μ.
- Δημόσια δασική έκταση




# ● Πρότυπη Οικολογική Αποκατάσταση σε Περιοχή των Λευκών Ορέων



Οφέλη μεθοδολογίας

Με στόχο την λεπτομερή αποτύπωση της περιοχής έγινε πτήση τετρακόπτερου (drone)

- Λήφθηκαν & χρησιμοποιήθηκαν 1563 εικόνες
- 9 φωτοσταθερά σημεία
- Παρήχθη 3D ψηφιακό μοντέλο επιφανείας με υψομετρική πληροφορία ανά 3 εκ. για έκταση περίπου 1150 στρ
- Παρήχθη ορθοφωτοχάρτης ανάλυσης 5 cm για την άνω έκταση









# ● Πρότυπη Οικολογική Αποκατάσταση σε Περιοχή των Λευκών Ορέων

## Στοιχεία φυτεύσεων

- Περίοδος φύτευσης Οκτώβριος - Νοέμβριος 2018
- Φυτεύσεις δασικών δέντρων και θάμνων
- Συμπληρώσεις με σημαντικά ενδημικά φυτά της Κρητικής χλωρίδας
- Χρήση φυτευτικού υλικού τοπικής προέλευσης
- Έμφαση στην διατήρηση του Κρητικού τοπίου
- Ετήσια παρακολούθηση της πορείας των φυτεύσεων, τουλάχιστον για τα 3 πρώτα έτη και συμπλήρωση ή αντικατάσταση των φυτών που δεν επιβίωσαν
- Επιστημονική παρακολούθηση της πρότυπης αναδάσωσης, ώστε, να εξαχθούν χρήσιμα συμπεράσματα για την εφαρμογή της επιλεγμένης μεθόδου

## Παράλληλες ενέργειες

- Ενημέρωση και διάλογος με την τοπική κοινωνία για τις δράσεις που θα ακολουθήσουν στην έκταση
- Σχεδιασμός για τη φύλαξη της έκτασης
- Εκπαίδευση φορέων στην εφαρμογή μεθόδου πρότυπης αναδάσωσης



# ● Χρονοδιάγραμμα

Κατάθεση Μελέτης για τη δημιουργία δικτύου μονοπατιών στην Περιφέρεια Κρήτης

Ιανουάριος  
2017

Δεκέμβριος  
2017

Ολοκλήρωση Μελέτης  
Πρότυπης Οικολογικής Αναδάσωσης  
στα Λευκά Όρη

Ολοκλήρωση Μελέτης  
Βοτανικού Κήπου

Μάρτιος  
2018

Δημιουργία Βοτανικού Κήπου

Μάιος  
2018

Πρώτη φύτευση  
στα Λευκά Όρη

Οκτώβριος  
2018

---

- Το έργο  
Τα οφέλη

---

# ● Τα οφέλη από ένα έργο που στοχεύει στην Αειφορία

Τα οφέλη δεν περιορίζονται μόνο στο περιβάλλον.

- ✓ Ανάσχεση/περιορισμός περιβαλλοντικής υποβάθμισης
- ✓ Προστασία άγριας ζωής
- ✓ Διατήρηση βιοποικιλότητας

Είναι σημαντικά τόσο για την ποιότητα ζωής των κατοίκων, όσο και για την τοπική οικονομία, αφού το έργο θέτει τις βάσεις για την βιώσιμη οικονομική ανάπτυξη του πρωτογενούς τομέα, αλλά και για την ενίσχυση δυναμικών, εναλλακτικών μορφών τουρισμού, όπως είναι ο περιπατητικός τουρισμός.

Η φύση, ο χαρακτήρας και η κλίμακα του έργου απαιτούν τη συνεργασία όλων των θεσμικών φορέων, της τοπικής αυτοδιοίκησης, αλλά και της κοινωνίας.

Ο στόχος είναι να γίνουν τα Λευκά όρη παράδειγμα οικολογικής αναγέννησης για όλη την Ελλάδα.

Πρόκειται για ένα μακρόπνοο έργο που θα αποδειχθεί σε βάθος χρόνου ζωτικής σημασίας.

Ένα έργο που απαιτεί τη συμμετοχή όσο το δυνατόν περισσότερων.





Ίδρυμα Κωνσταντίνος Κ. Μητσοτάκης

Διαδρομή στη Νεοελληνική Πολιτική Ιστορία

Ευχαριστούμε

